
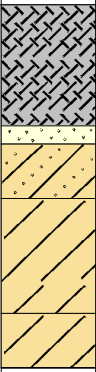

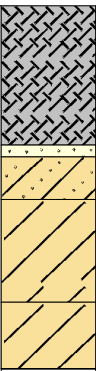
 <div>QWIERT GEOLOGIA, SONDA CPT-u WIERTNICTWO www.qwier.pl</div>		KARTA OTWORU GEOTECHNICZNEGO Otwór próbny Nr: 7								Zał.Nr: 5			
										Rodz.otw.: OB			
										X: 58.50 Y: 16.45			
Miejscowość: Kielce Gmina: Kielce Powiat: kielecki Województwo: świętokrzyskie				Obiekt: dz. nr ew.: 5/106, 5/86, 6/492, 5/107 i 6/493 Nadzór geologiczny: geolog: Józef Kuc Nadzór wiertniczy: mgr. inż Dominik Kuc				System wiercenia: obrotowy					
								Rzędna: 282.99 m n.p.m. Głębokość: 6.00 m					
								Skala 1 : 125		Data wiercenia: 2019-02			
Skala [m]	Głębokość zwierciadła wody [m p.p.t]	Profil	Przelot [m]	Miaższość warstwy [m]	Symbol gruntu	Opis Litologiczny	Wilgotność	ilość walczków	Stan gruntu	Stopień zagęszczenia ID	Stopień plastyczności IL	kategoria urabialności	Warstwa geotechniczna
1	2	3	4	5	6	7	8	9	10	11	12	13	14
-1.0				2.00	N (G+H+Pg+K)	nasyp niebudowlany(glina+gleba+piasek gliniasty+kamienie), ciemnoszary	w					2	
-2.0			2.00	0.30	Pd	piasek drobny, szary	nw		szg	0.50		3	I
-3.0			2.30	0.90	Gp	glina piaszczysta, żółto-brązowa	mw	0	pzw		0.00	4	II
-4.0			3.20	1.90	G	glina, popielata	w	2/3	pl		0.30	4	IIIa
-5.0			5.10	0.90		glina, popielata	mw	1	tpl		0.10	4	III
-6.0			6.00										
Otwór próbny Nr: 8 Rzędna: 282.65 m n.p.m. X:77.10 Y:14.40 Data: 2019-02													
-1.0				2.30	N (G+K+H)	nasyp niebudowlany(glina+kamienie+gleba), ciemnoszary	w					2	
-2.0			2.30	0.20	Pd	piasek drobny, szary	nw		szg	0.50		3	I
-3.0			2.50	0.70	Gp	glina piaszczysta, żółto-brązowa	mw	0	pzw		0.00	4	II
-4.0			3.20	1.70	G	glina, popielata	w	2/3	pl		0.30	4	IIIa
-5.0			4.90	1.10		glina, popielata	mw	1	tpl		0.10	4	III
-6.0			6.00										